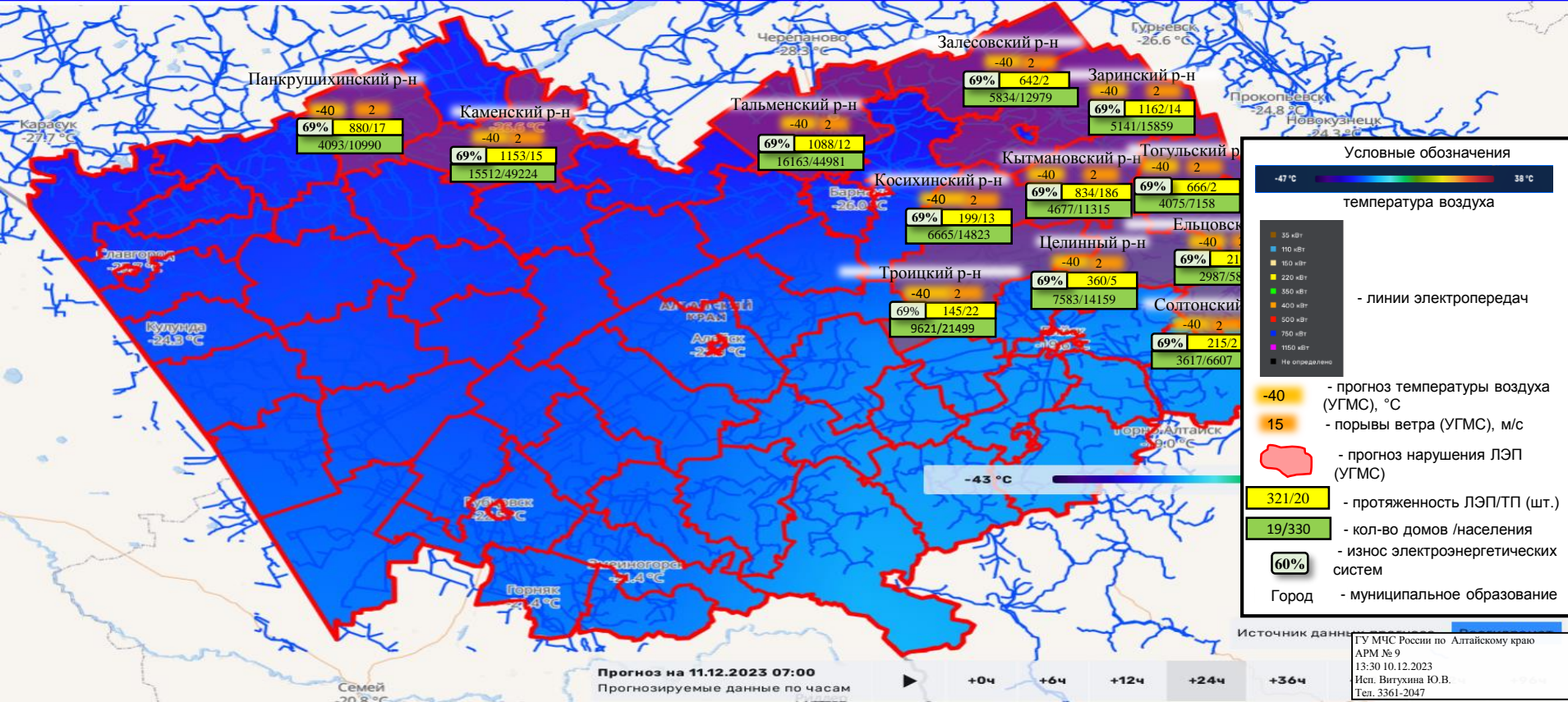


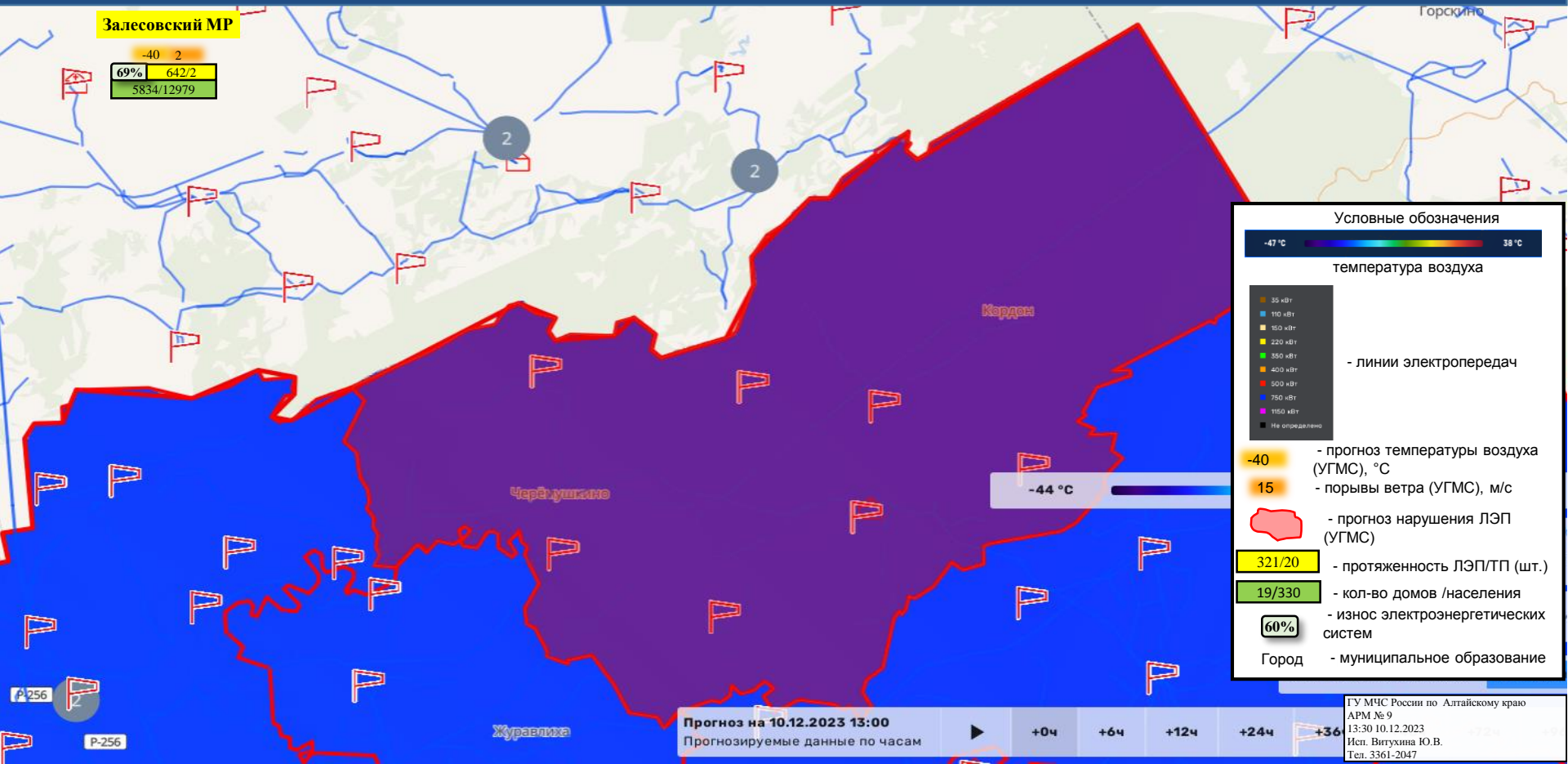
ИНФОРМАЦИОННЫЕ МАТЕРИАЛЫ ПО ТЕМПЕРАТУРЕ ВОЗДУХА НА ТЕРРИТОРИИ АЛТАЙСКОГО КРАЯ (РИСК НАРУШЕНИЯ ЭЛЕКТРОСНАБЖЕНИЯ НА 11.12.2023)



Оя: В Алтайском крае в период с 08 декабря по 13 декабря 2023 года ожидается аномально холодная погода: минимальная температура воздуха -35°C и ниже, местами сильный мороз: минимальная температура воздуха -40°C и ниже.



ИНФОРМАЦИОННЫЕ МАТЕРИАЛЫ ПО ОПАСНЫМ МЕТЕОЯВЛЕНИЯМ НА ТЕРРИТОРИИ ЗАЛЕСОВСКОГО РАЙОНА АЛТАЙСКОГО КРАЯ (РИСК НАРУШЕНИЯ ЭЛЕКТРОСНАБЖЕНИЯ НА 11.12.2023)



Залесовский МР

| | |
|------------|-------|
| -40 | 2 |
| 69% | 642/2 |
| 5834/12979 | |

Условные обозначения



температура воздуха

- 35 кВт
- 110 кВт
- 150 кВт
- 220 кВт
- 350 кВт
- 400 кВт
- 500 кВт
- 750 кВт
- 1150 кВт
- Не определено

- линии электропередач

-40 - прогноз температуры воздуха (УГМС), °С

15 - порывы ветра (УГМС), м/с

Red outline - прогноз нарушения ЛЭП (УГМС)

321/20 - протяженность ЛЭП/ТП (шт.)

19/330 - кол-во домов /населения

60% - износ электроэнергетических систем

Город - муниципальное образование

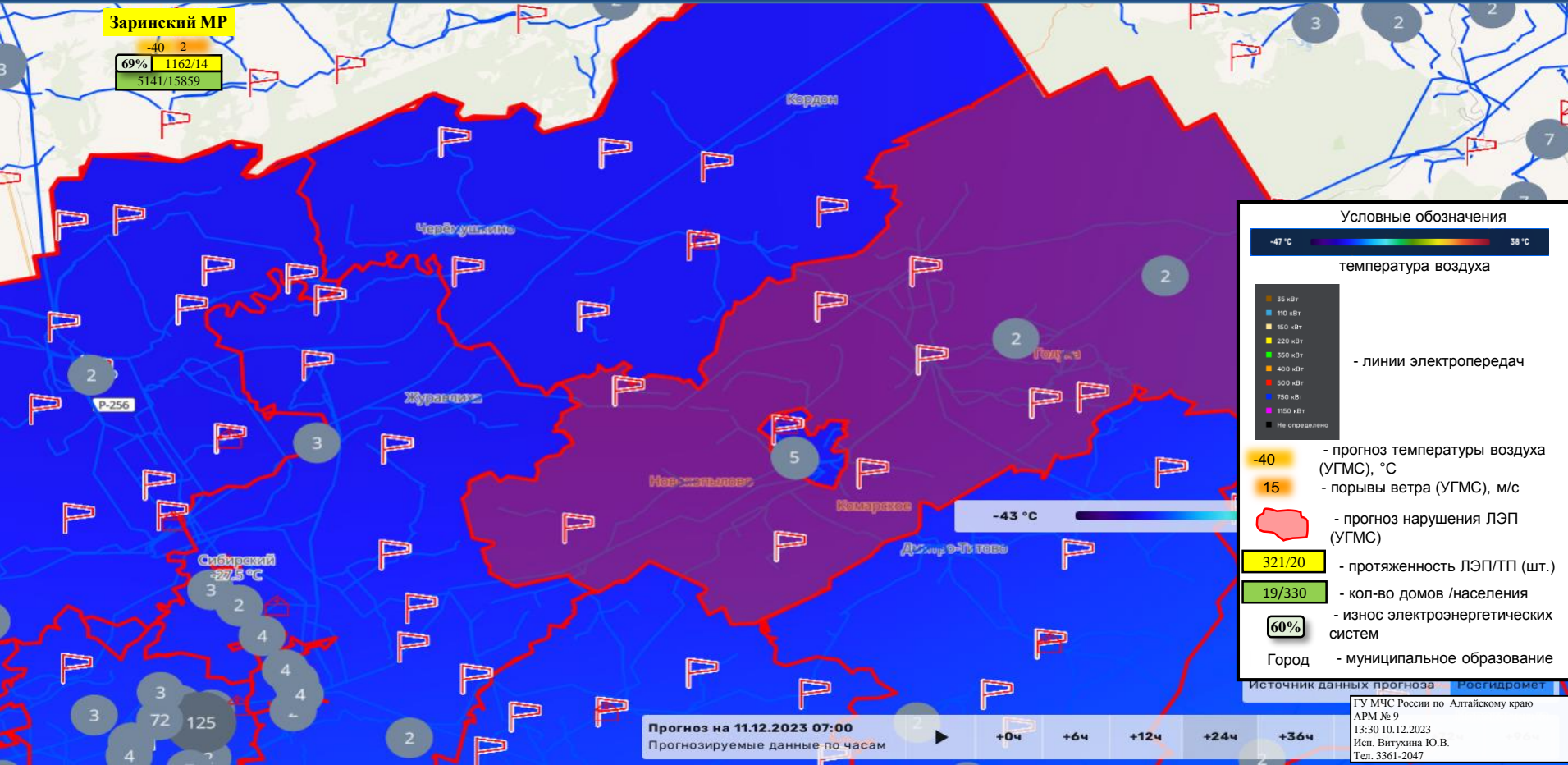
Прогноз на 10.12.2023 13:00

Прогнозируемые данные по часам

| | | | | |
|-----|-----|------|------|------|
| +0ч | +6ч | +12ч | +24ч | +36ч |
|-----|-----|------|------|------|

ГУ МЧС России по Алтайскому краю
АРМ № 9
13:30 10.12.2023
Исп. Витухина Ю.В.
Тел. 3361-2047

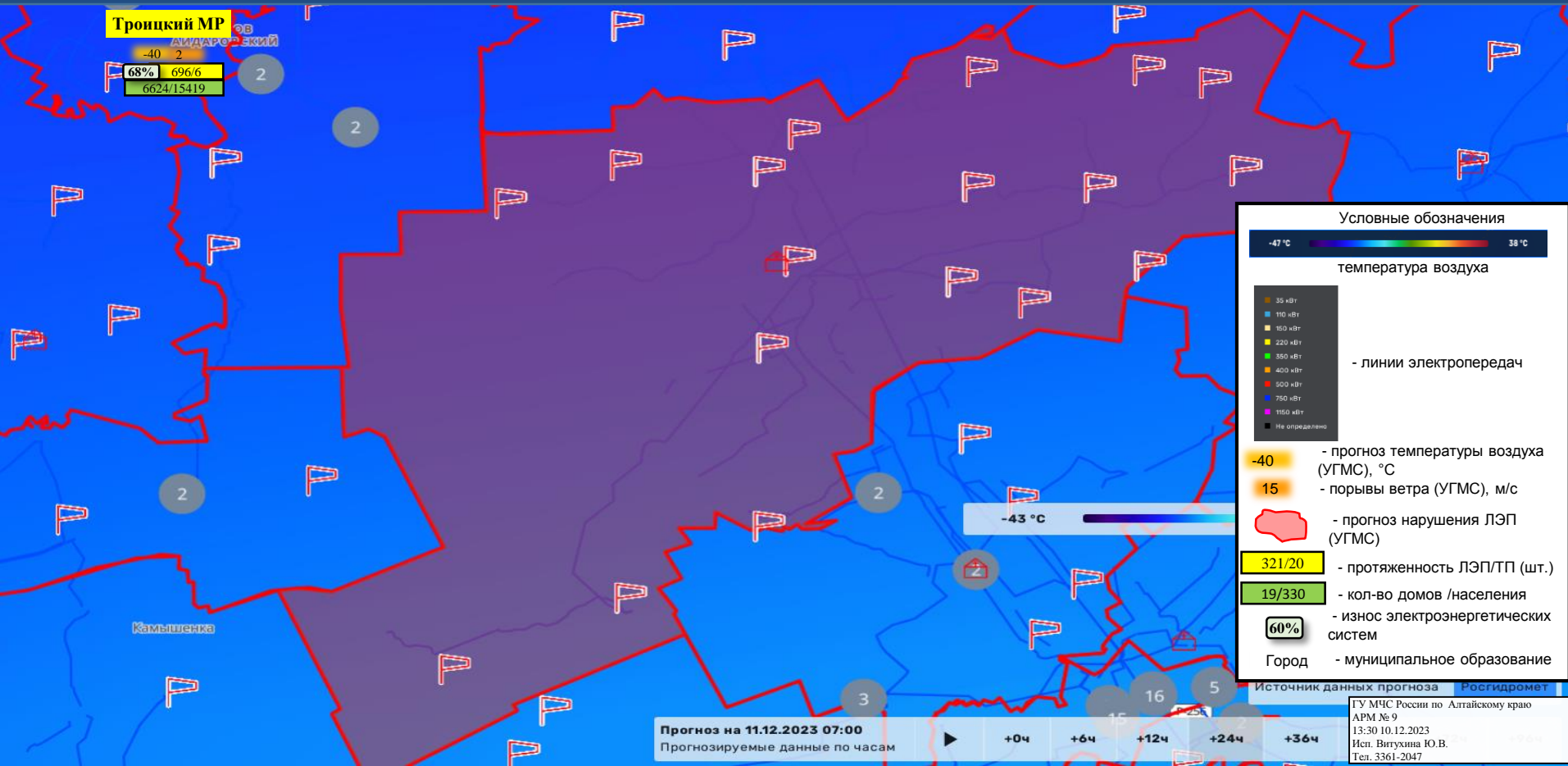
ИНФОРМАЦИОННЫЕ МАТЕРИАЛЫ ПО ОПАСНЫМ МЕТЕОЯВЛЕНИЯМ НА ТЕРРИТОРИИ ЗАРИНСКОГО РАЙОНА АЛТАЙСКОГО КРАЯ (РИСК НАРУШЕНИЯ ЭЛЕКТРОСНАБЖЕНИЯ НА 11.12.2023)



ИНФОРМАЦИОННЫЕ МАТЕРИАЛЫ ПО ОПАСНЫМ МЕТЕОЯВЛЕНИЯМ НА ТЕРРИТОРИИ КОСИХИНСКОГО РАЙОНА АЛТАЙСКОГО КРАЯ (РИСК НАРУШЕНИЯ ЭЛЕКТРОСНАБЖЕНИЯ НА 11.12.2023)



ИНФОРМАЦИОННЫЕ МАТЕРИАЛЫ ПО ОПАСНЫМ МЕТЕОЯВЛЕНИЯМ НА ТЕРРИТОРИИ ТРОИЦКОГО РАЙОНА АЛТАЙСКОГО КРАЯ (РИСК НАРУШЕНИЯ ЭЛЕКТРОСНАБЖЕНИЯ НА 11.12.2023)

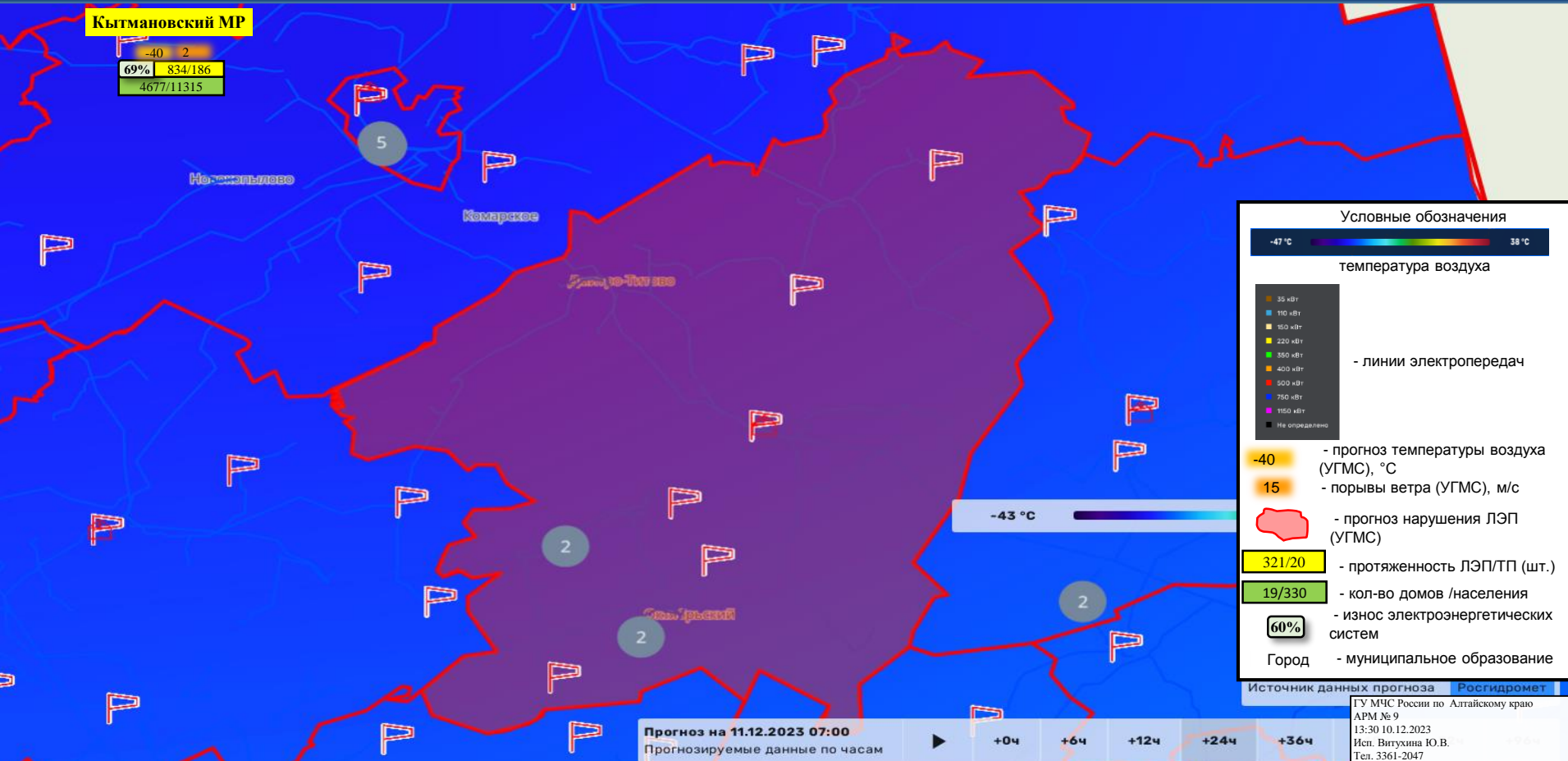


ИНФОРМАЦИОННЫЕ МАТЕРИАЛЫ ПО ОПАСНЫМ МЕТЕОЯВЛЕНИЯМ НА ТЕРРИТОРИИ КЫТМАНОВСКОГО РАЙОНА АЛТАЙСКОГО КРАЯ (РИСК НАРУШЕНИЯ ЭЛЕКТРОСНАБЖЕНИЯ НА 11.12.2023)



Кытмановский МР


-40 2
69% 834/186
4677/11315



Условные обозначения



температура воздуха



- линии электропередач

-40 - прогноз температуры воздуха (УГМС), °C

15 - порывы ветра (УГМС), м/с

- прогноз нарушения ЛЭП (УГМС)

321/20 - протяженность ЛЭП/ТП (шт.)

19/330 - кол-во домов /населения

60% - износ электроэнергетических систем

Город - муниципальное образование

Источник данных прогноза Росгидромет

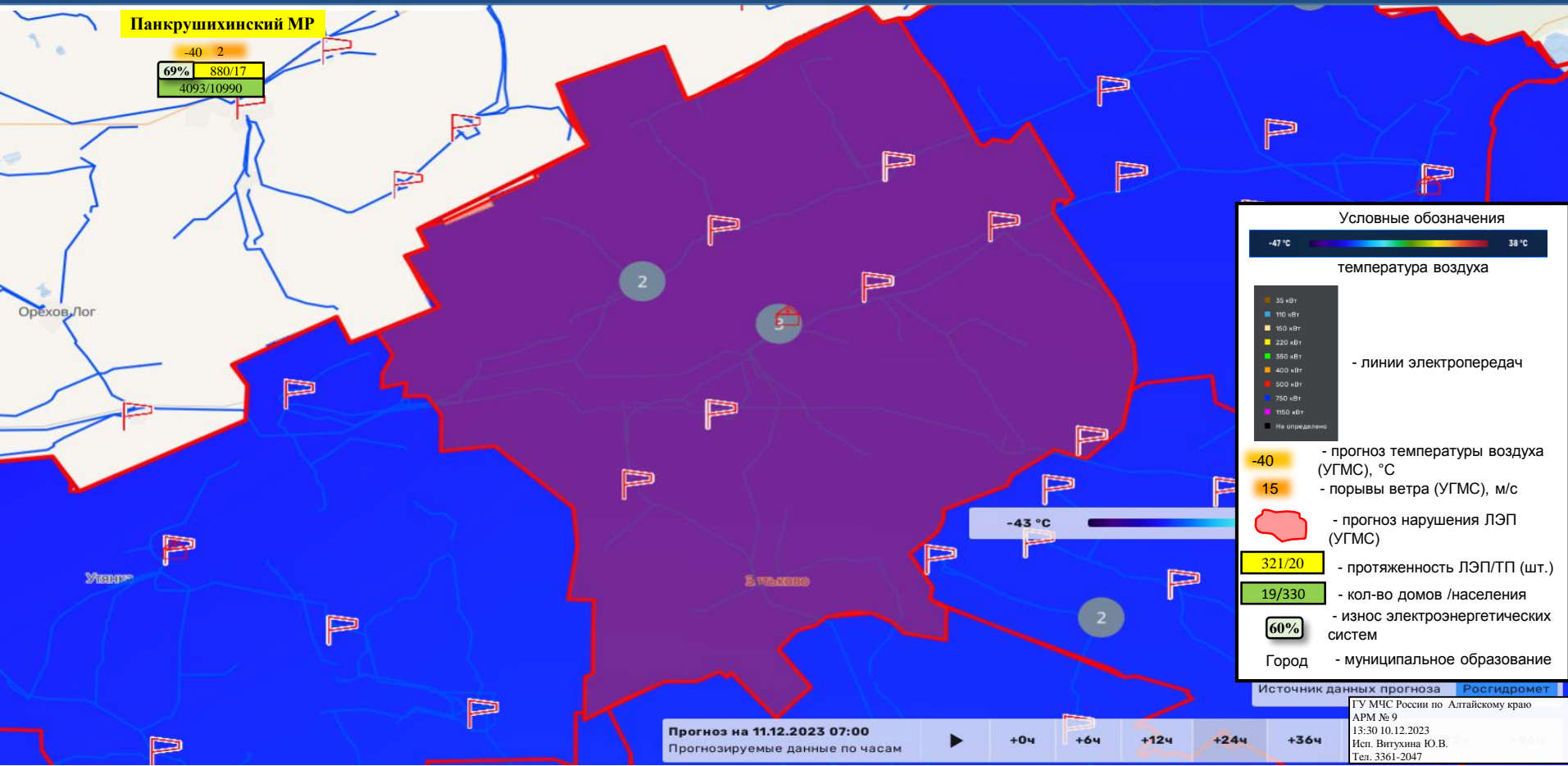
Прогноз на 11.12.2023 07:00

Прогнозируемые данные по часам

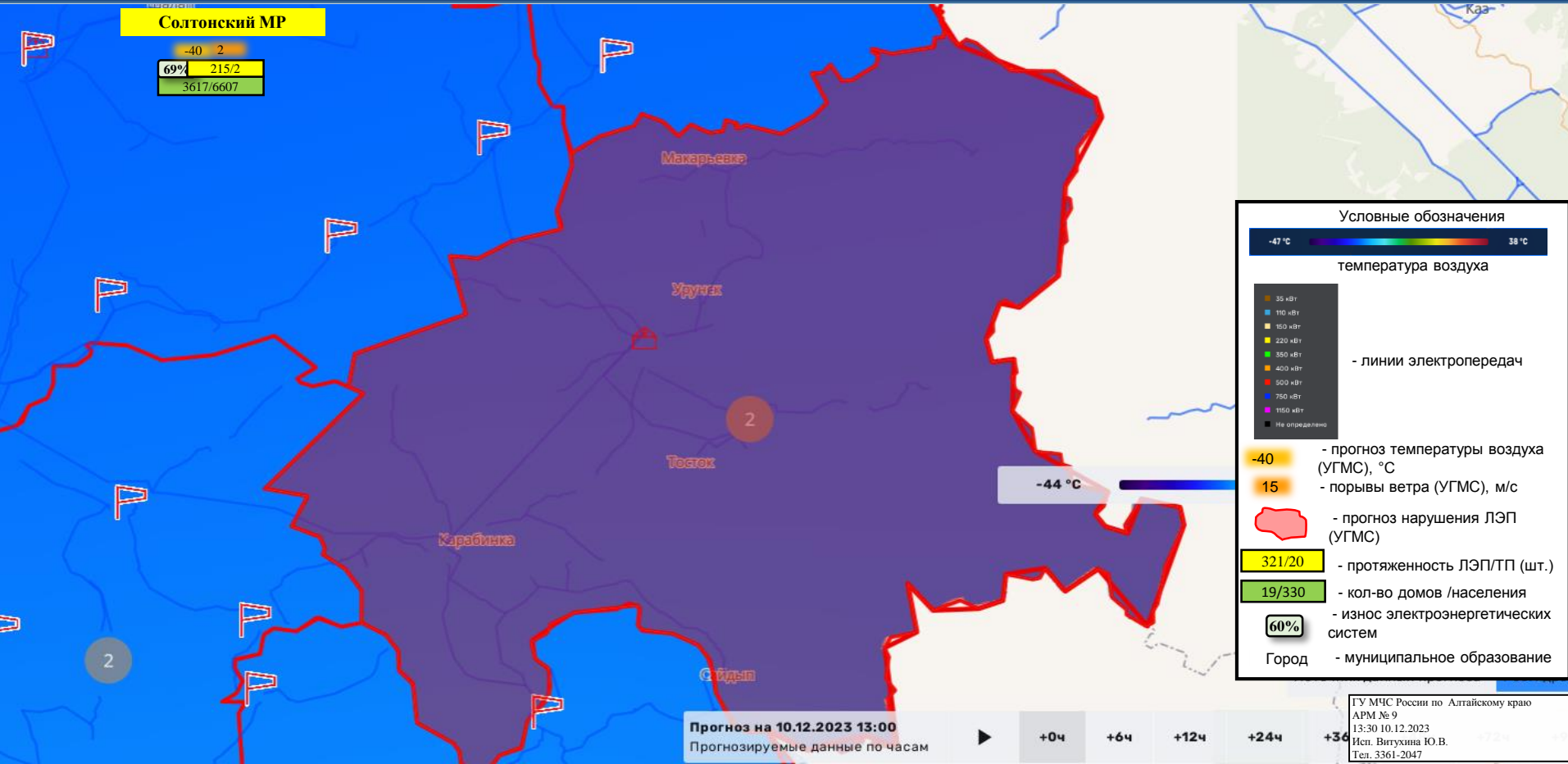
+0ч +6ч +12ч +24ч +36ч

ГУ МЧС России по Алтайскому краю
АРМ № 9
13:30 10.12.2023
Исп. Витухина Ю.В.
Тел. 3361-2047

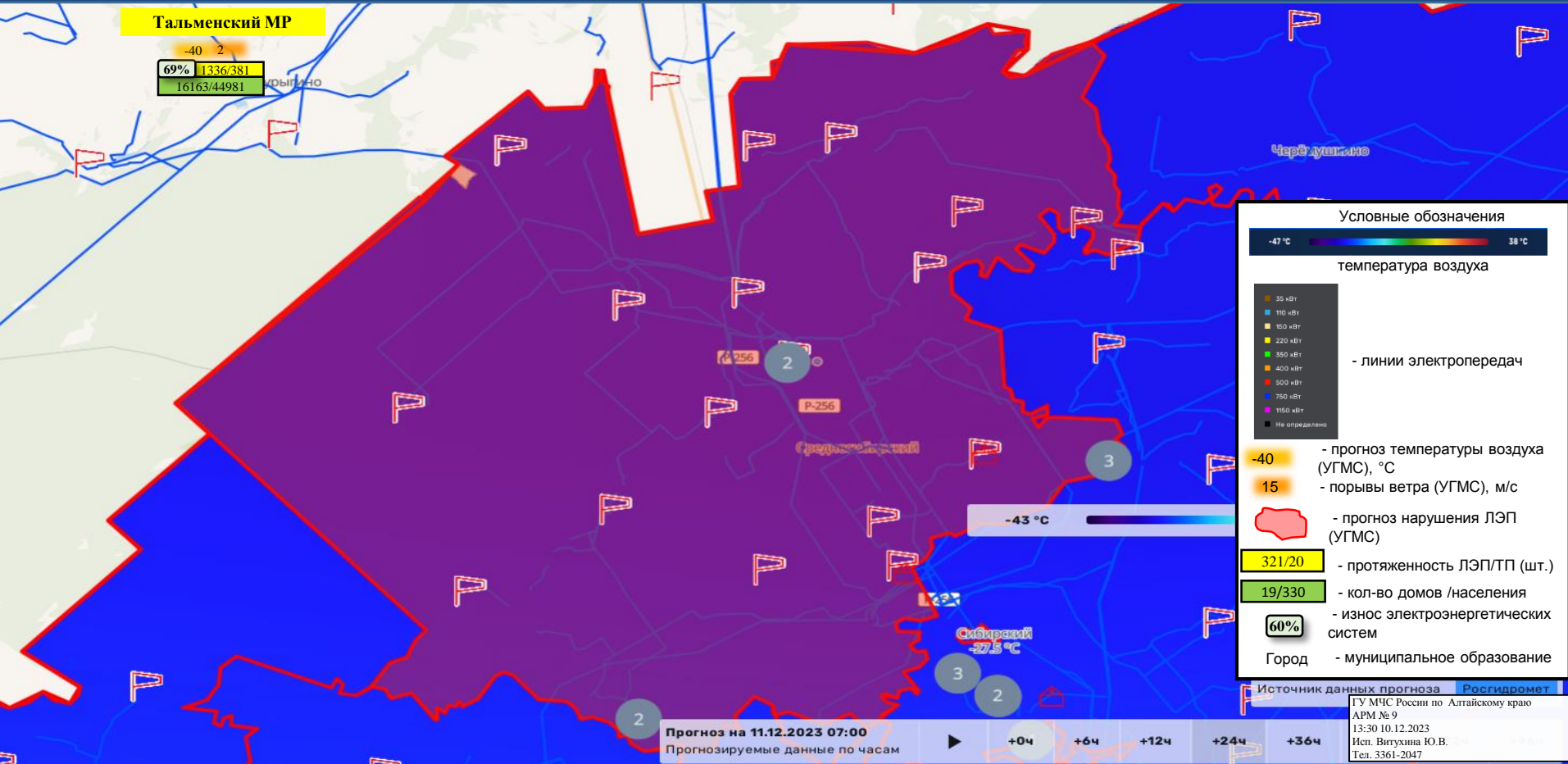
ИНФОРМАЦИОННЫЕ МАТЕРИАЛЫ ПО ОПАСНЫМ МЕТЕОЯВЛЕНИЯМ НА ТЕРРИТОРИИ ПАНКРУШИХИНСКОГО РАЙОНА АЛТАЙСКОГО КРАЯ (РИСК НАРУШЕНИЯ ЭЛЕКТРОСНАБЖЕНИЯ НА 11.12.2023)



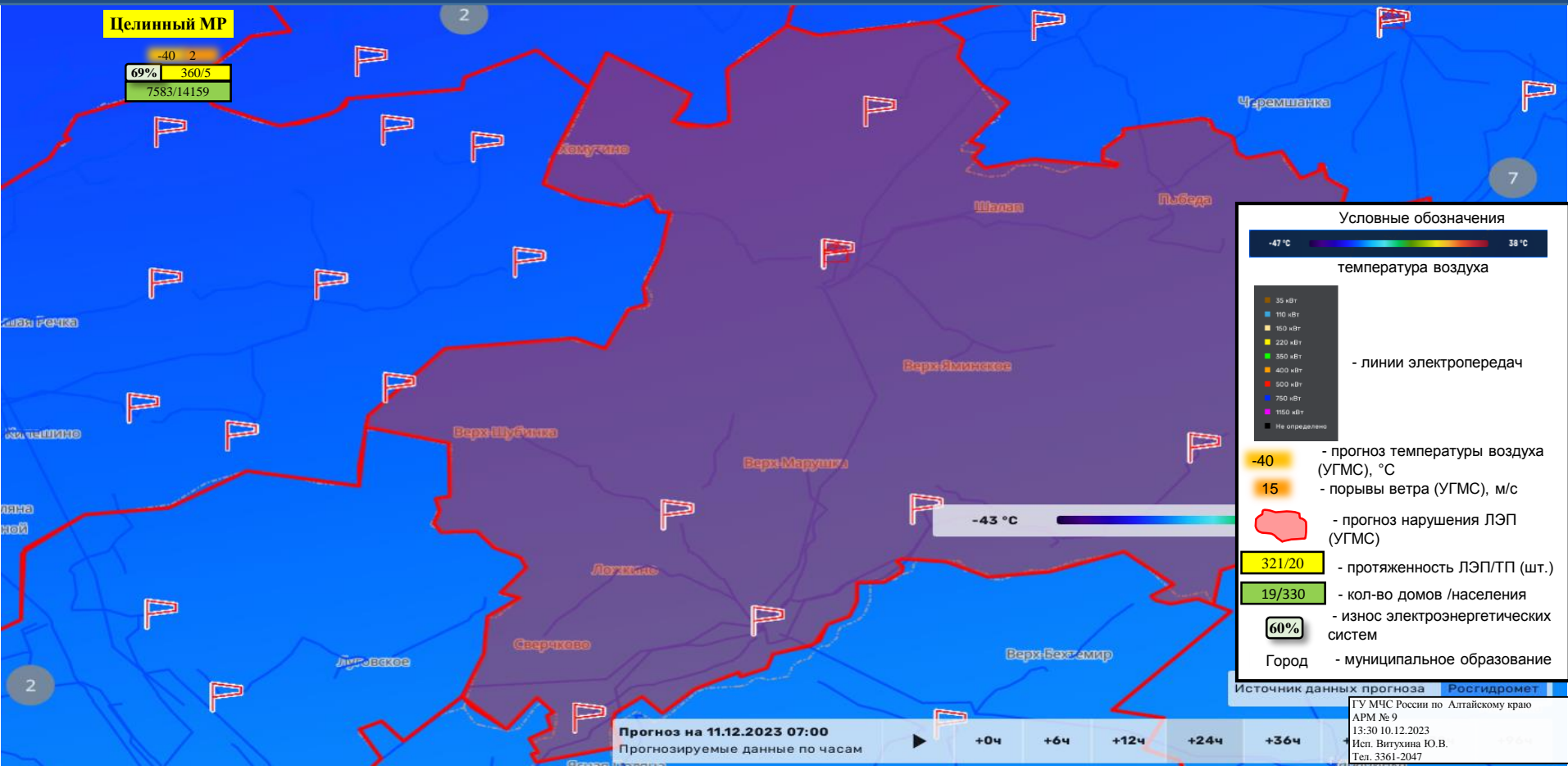
ИНФОРМАЦИОННЫЕ МАТЕРИАЛЫ ПО ОПАСНЫМ МЕТЕОЯВЛЕНИЯМ НА ТЕРРИТОРИИ СОЛТОНСКОГО РАЙОНА АЛТАЙСКОГО КРАЯ (РИСК НАРУШЕНИЯ ЭЛЕКТРОСНАБЖЕНИЯ НА 11.12.2023)



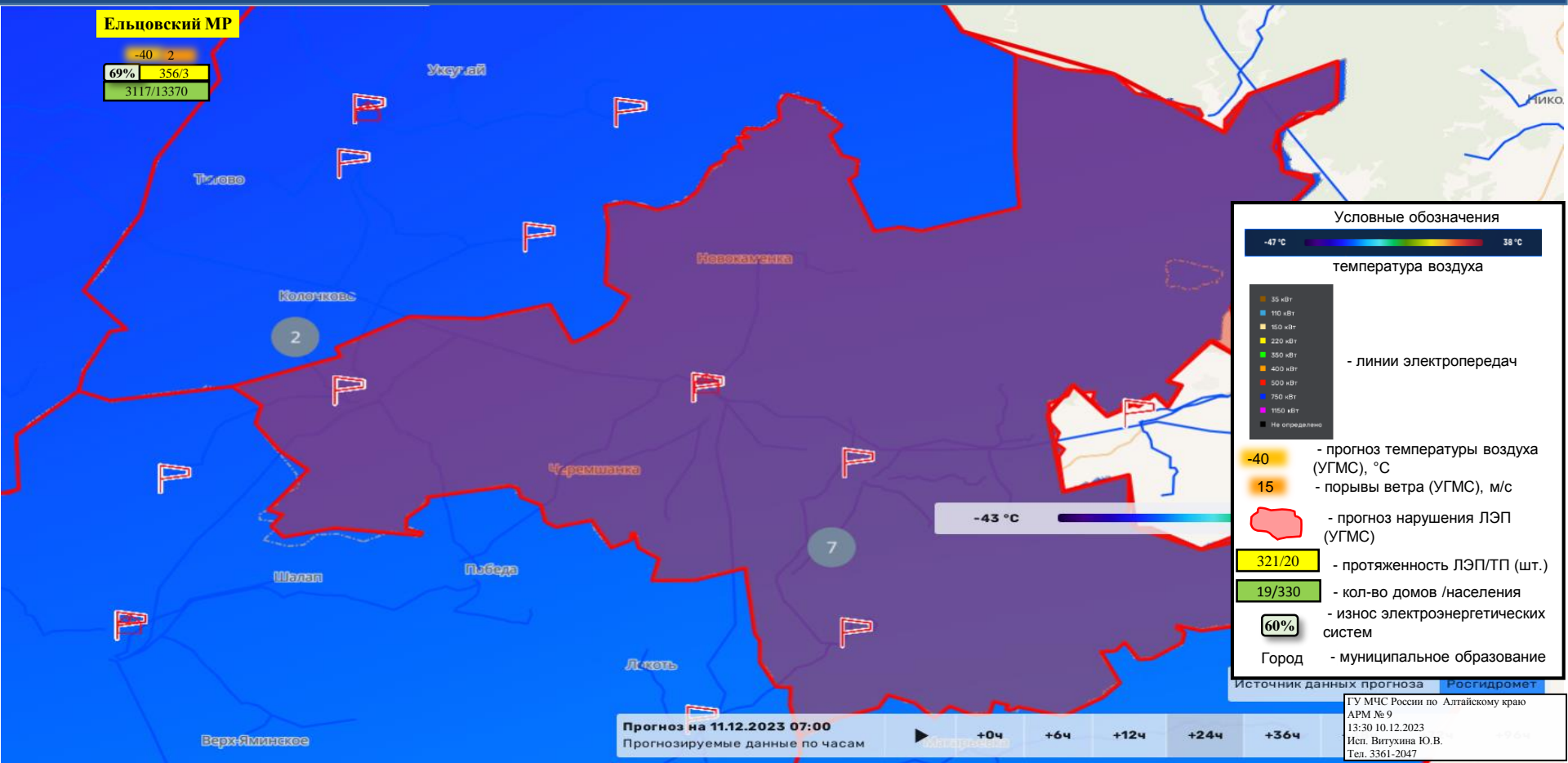
ИНФОРМАЦИОННЫЕ МАТЕРИАЛЫ ПО ОПАСНЫМ МЕТЕОЯВЛЕНИЯМ НА ТЕРРИТОРИИ ТАЛЬМЕНСКОГО РАЙОНА АЛТАЙСКОГО КРАЯ (РИСК НАРУШЕНИЯ ЭЛЕКТРОСНАБЖЕНИЯ НА 11.12.2023)



ИНФОРМАЦИОННЫЕ МАТЕРИАЛЫ ПО ОПАСНЫМ МЕТЕОЯВЛЕНИЯМ НА ТЕРРИТОРИИ ЦЕЛИННОГО РАЙОНА АЛТАЙСКОГО КРАЯ (РИСК НАРУШЕНИЯ ЭЛЕКТРОСНАБЖЕНИЯ НА 11.12.2023)



ИНФОРМАЦИОННЫЕ МАТЕРИАЛЫ ПО ОПАСНЫМ МЕТЕОЯВЛЕНИЯМ НА ТЕРРИТОРИИ ЕЛЬЦОВСКОГО РАЙОНА АЛТАЙСКОГО КРАЯ (РИСК НАРУШЕНИЯ ЭЛЕКТРОСНАБЖЕНИЯ НА 11.12.2023)



Ельцовский МР

-40 2
69% 356/3
3117/13370

Условные обозначения

-47 °C ————— 38 °C
температура воздуха

- 35 кВт
- 110 кВт
- 150 кВт
- 220 кВт
- 350 кВт
- 400 кВт
- 500 кВт
- 750 кВт
- 1150 кВт
- Не определено

- линии электропередач

-40 — прогноз температуры воздуха (УГМС), °C
15 — порывы ветра (УГМС), м/с

— прогноз нарушения ЛЭП (УГМС)

321/20 — протяженность ЛЭП/ТП (шт.)
19/330 — кол-во домов /населения
60% — износ электроэнергетических систем
Город — муниципальное образование

Источник данных прогноза — Росгидромет

Прогноз на 11.12.2023 07:00

Прогнозируемые данные по часам

▶ 0ч +0ч +6ч +12ч +24ч +36ч

ГУ МЧС России по Алтайскому краю
АРМ № 9
13:30 10.12.2023
Исп. Витухина Ю.В.
Тел. 3361-2047

ИНФОРМАЦИОННЫЕ МАТЕРИАЛЫ ПО РИСКУ НАРУШЕНИЯ ТРАНСПОРТНОГО СООБЩЕНИЯ, СВЯЗАННЫХ С ОПАСНЫМИ МЕТЕОЯВЛЕНИЯМИ В КОСИХИНСКОМ РАЙОНЕ АЛТАЙСКОГО КРАЯ (НА 11.12.2023)



| Опасные участки на автомобильных дорогах (Росавтодор) | |
|---|--|
| P-256 Чуйский тракт (0-428) | |
| Координаты (Ш, Д) | 53.4419 84.1700 53°26'30"N 84°10'11"E |
| Дата внесения информации | 20 ноября 2020 01:20 |
| Название участка | P-256 Чуйский тракт (0-428) |
| Тип риска | ff5f4ff1-222e-4fa0-9b6f-e7f5f3553c6a |
| Тип опасного участка | участки дорог в зоне опасных объектов |
| Название дороги | «Чуйский тракт» Новосибирск - Барнаул - Горно-Алтайск - граница с Монголией |
| Код дороги | P-256 |
| Начало опасного участка (км) | 0 |
| Конец опасного участка (км) | 428 |
| Регион | Алтайский край |
| Ответственная организация | ФКУ Упрдор «Алтай» |



Условные обозначения

-47°C 38°C

температура воздуха

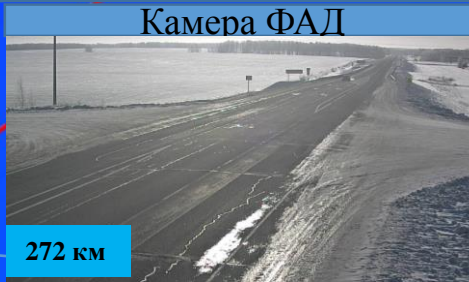
- Участок автодороги с повышенным риском возникновения ДТП, нарушением движения
- Объездная дорога
- Населенный пункт

Отрезанные н.п.: нет
Объездная дорога: нет

ИНФОРМАЦИОННЫЕ МАТЕРИАЛЫ ПО РИСКУ НАРУШЕНИЯ ТРАНСПОРТНОГО СООБЩЕНИЯ, СВЯЗАННЫХ С ОПАСНЫМИ МЕТЕОЯВЛЕНИЯМИ В ТРОИЦКОМ РАЙОНЕ АЛТАЙСКОГО КРАЯ (НА 11.12.2023)



| Опасные участки на автомобильных дорогах (Росавтодор) | |
|---|---|
| P-256 Чуйский тракт (0-428) | |
| Координаты (Ш, Д) | 53.0063 84.7290 53°0'22"N 84°43'44"E |
| Дата внесения информации | 20 ноября 2020 01:07 |
| Название участка | P-256 Чуйский тракт (0-428) |
| Тип риска | Сильный дождь, снегопад |
| Тип опасного участка | участки автомобильной дороги, подверженные снежным заносам и/или сильным дождям |
| Название дороги | «Чуйский тракт» Новосибирск - Барнаул - Горно-Алтайск - граница с Монголией |
| Код дороги | P-256 |
| Начало опасного участка (км) | 0 |
| Конец опасного участка (км) | 428 |
| Регион | Алтайский край |
| Ответственная организация | ФКУ Упрдор «Алтай» |



Условные обозначения

-47°C ————— 38°C
температура воздуха

— Участок автодороги с повышенным риском возникновения ДТП, нарушением движения

— Объездная дорога

● - Населенный пункт

Отрезанные н.п.: нет
Объездная дорога: нет

прогноз на 11.12.2023 07:00
прогнозируемые данные по часам

▶ +0ч +6ч +12ч +18ч +24ч +36ч

ГУ МЧС России по Алтайскому краю
АРМ № 9
13:30 10.12.2023
Исп. Вигулина Ю.В.
Тел. 3361-2047