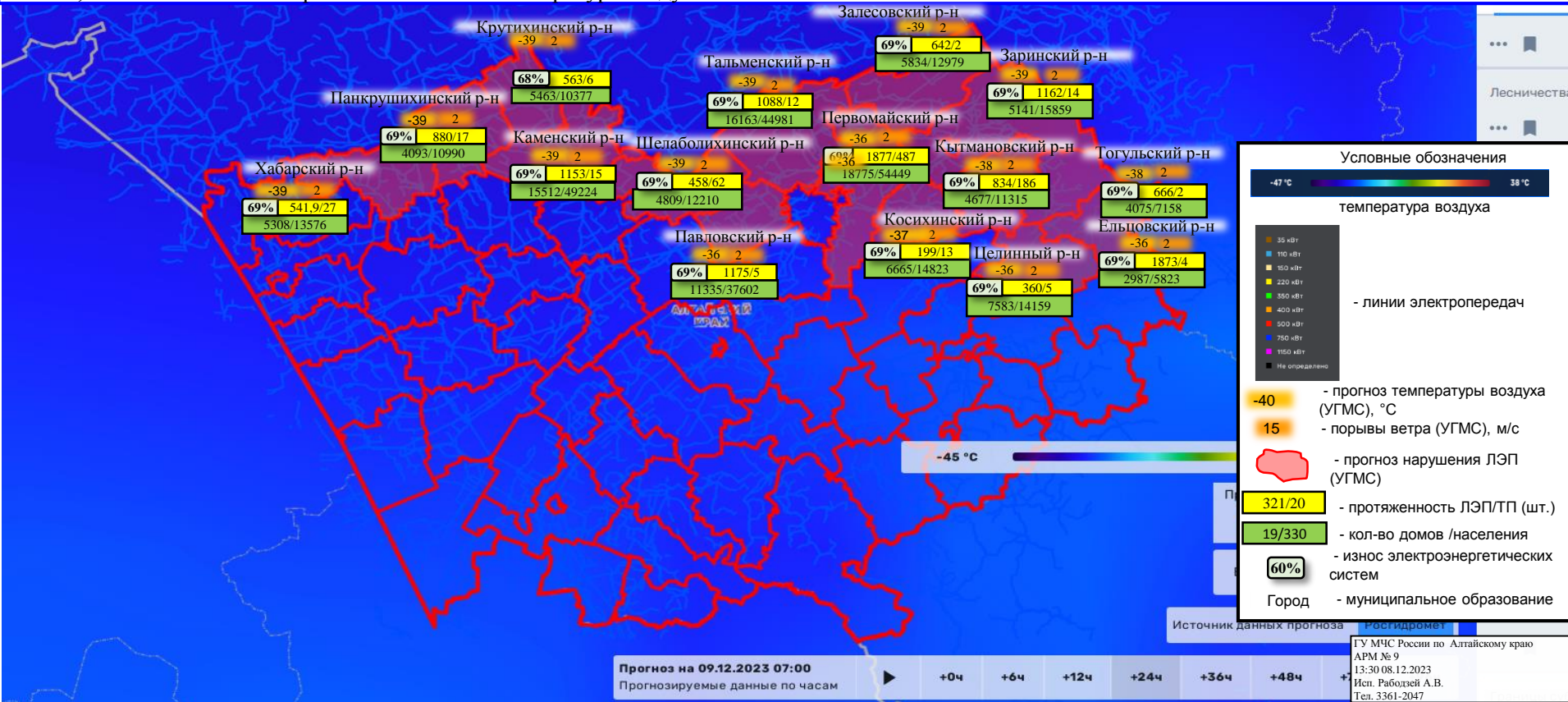


# ИНФОРМАЦИОННЫЕ МАТЕРИАЛЫ ПО ТЕМПЕРАТУРЕ ВОЗДУХА НА ТЕРРИТОРИИ АЛТАЙСКОГО КРАЯ (РИСК НАРУШЕНИЯ ЭЛЕКТРОСНАБЖЕНИЯ НА 09.12.2023)



**Оя:** В Алтайском крае в период с 08 декабря по 13 декабря 2023 года ожидается аномально холодная погода: минимальная температура воздуха  $-35^{\circ}\text{C}$  и ниже, местами сильный мороз: минимальная температура воздуха  $-40^{\circ}\text{C}$  и ниже.



**Условные обозначения**

-47 °C — температура воздуха — 33 °C

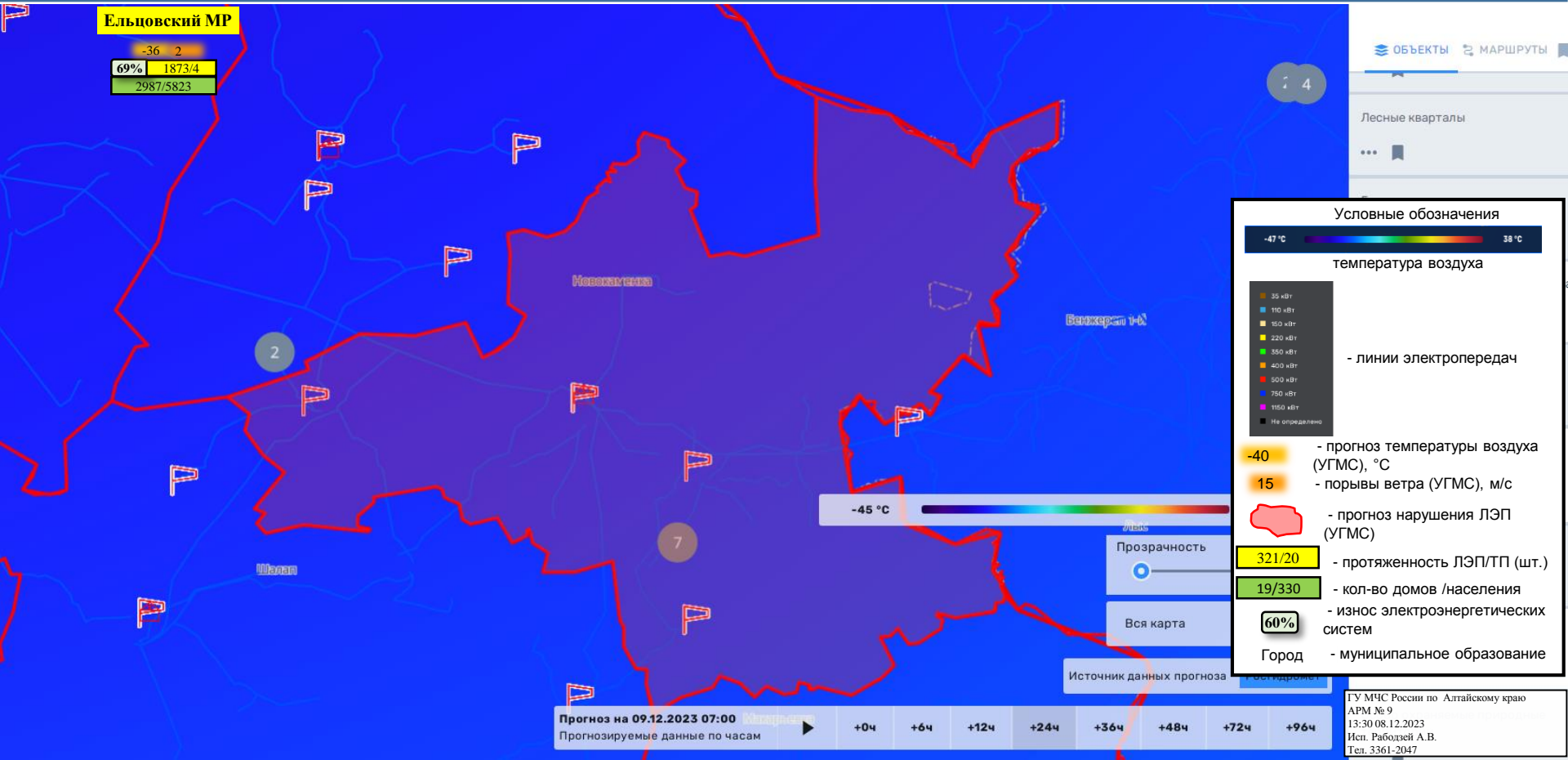
температура воздуха

- 35 кВт
- 110 кВт
- 150 кВт
- 220 кВт
- 350 кВт
- 400 кВт
- 500 кВт
- 750 кВт
- 1150 кВт
- Не определено

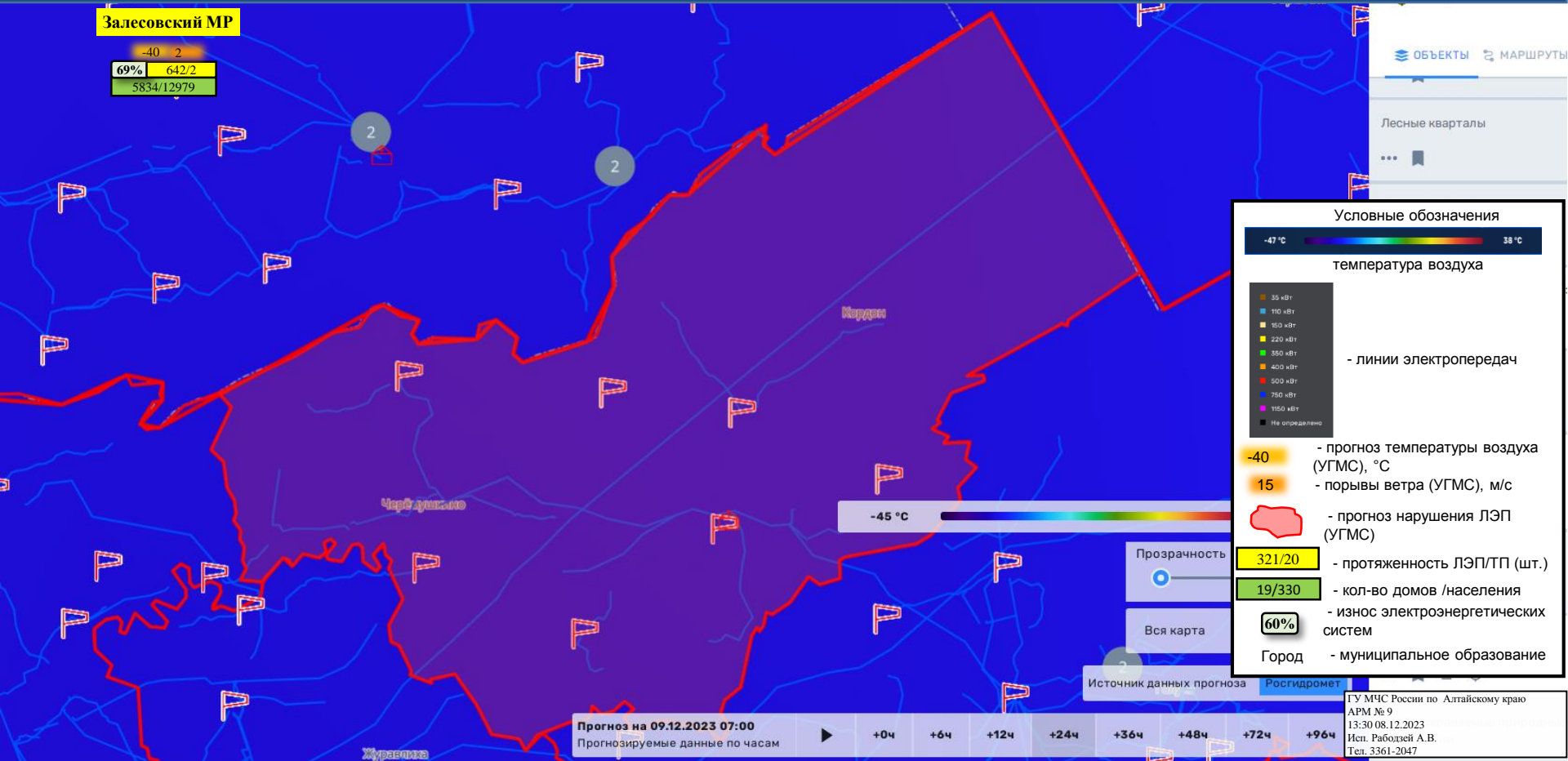
- линии электропередач

- 40 — прогноз температуры воздуха (УГМС), °C
- 15 — порывы ветра (УГМС), м/с
- прогноз нарушения ЛЭП (УГМС)
- 321/20 — протяженность ЛЭП/ТП (шт.)
- 19/330 — кол-во домов /населения
- 60% — износ электроэнергетических систем
- Город — муниципальное образование

# ИНФОРМАЦИОННЫЕ МАТЕРИАЛЫ ПО ОПАСНЫМ МЕТЕОЯВЛЕНИЯМ НА ТЕРРИТОРИИ ЕЛЬЦОВСКОГО РАЙОНА АЛТАЙСКОГО КРАЯ (РИСК НАРУШЕНИЯ ЭЛЕКТРОСНАБЖЕНИЯ НА 09.12.2023)

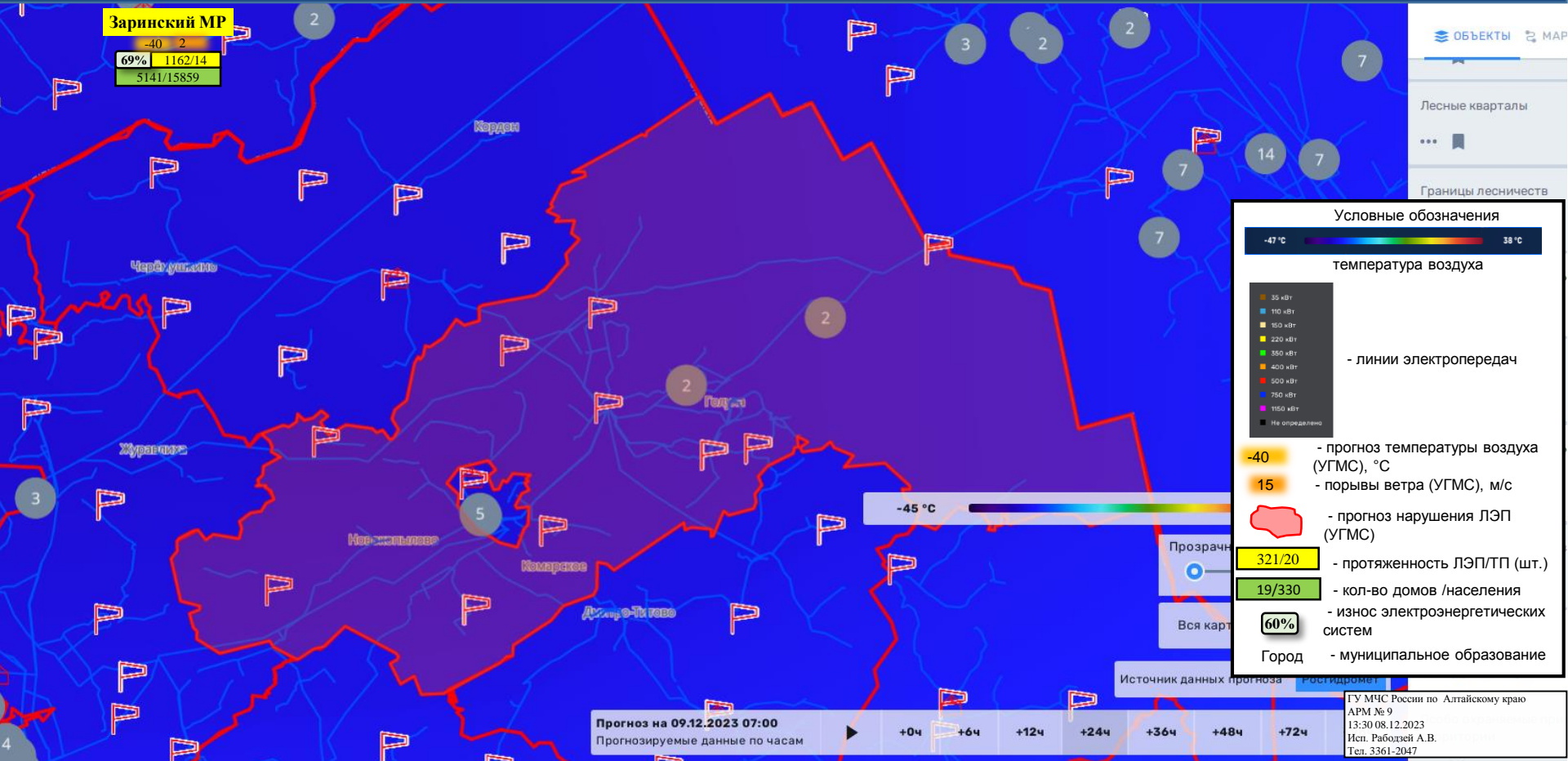


# ИНФОРМАЦИОННЫЕ МАТЕРИАЛЫ ПО ОПАСНЫМ МЕТЕОЯВЛЕНИЯМ НА ТЕРРИТОРИИ ЗАЛЕСОВСКОГО РАЙОНА АЛТАЙСКОГО КРАЯ (РИСК НАРУШЕНИЯ ЭЛЕКТРОСНАБЖЕНИЯ НА 08.12.2023)



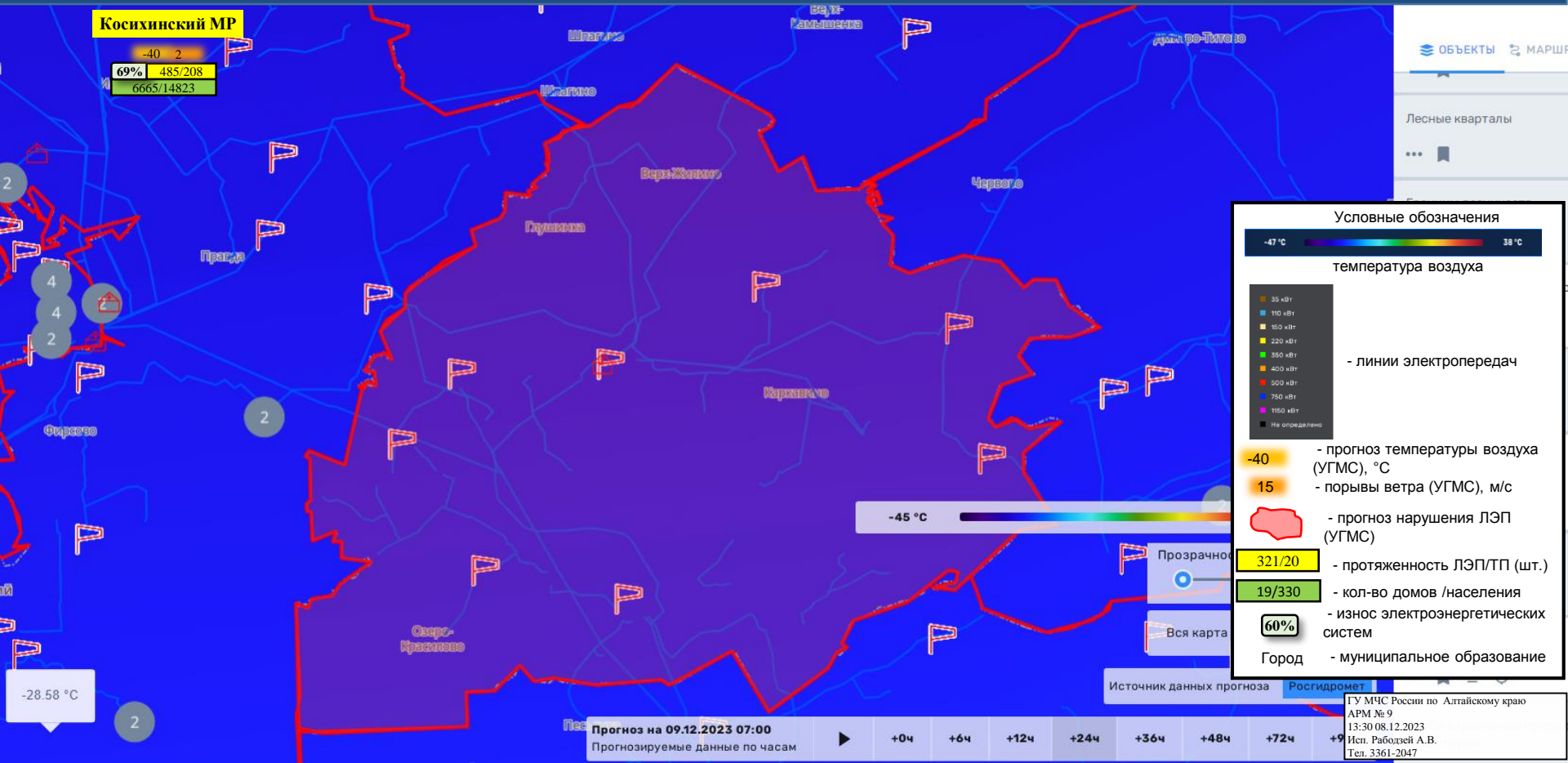


# ИНФОРМАЦИОННЫЕ МАТЕРИАЛЫ ПО ОПАСНЫМ МЕТЕОЯВЛЕНИЯМ НА ТЕРРИТОРИИ ЗАРИНСКОГО РАЙОНА АЛТАЙСКОГО КРАЯ (РИСК НАРУШЕНИЯ ЭЛЕКТРОСНАБЖЕНИЯ НА 09.12.2023)





# ИНФОРМАЦИОННЫЕ МАТЕРИАЛЫ ПО ОПАСНЫМ МЕТЕОЯВЛЕНИЯМ НА ТЕРРИТОРИИ КОСИХИНСКОГО РАЙОНА АЛТАЙСКОГО КРАЯ (РИСК НАРУШЕНИЯ ЭЛЕКТРОСНАБЖЕНИЯ НА 09.12.2023)




**Косихинский МР**

-40 2  
69% 485/208  
6665/14823

**Условные обозначения**



температура воздуха



- линии электропередач

-40 - прогноз температуры воздуха (УГМС), °C

15 - порывы ветра (УГМС), м/с

- прогноз нарушения ЛЭП (УГМС)

321/20 - протяженность ЛЭП/ТП (шт.)

19/330 - кол-во домов /населения

60% - износ электроэнергетических систем

Город - муниципальное образование

Источник данных прогноза Росгидромет

**Прогноз на 09.12.2023 07:00**

Прогнозируемые данные по часам

+0ч +6ч +12ч +24ч +36ч +48ч +72ч +96ч

ГУ МЧС России по Алтайскому краю  
АРМ № 9  
13:30 08.12.2023  
Исп. Раболов А.В.  
Тел. 3361-2047

-28.58 °C

-45 °C

Прозрачно

Вся карта

Источник данных прогноза Росгидромет

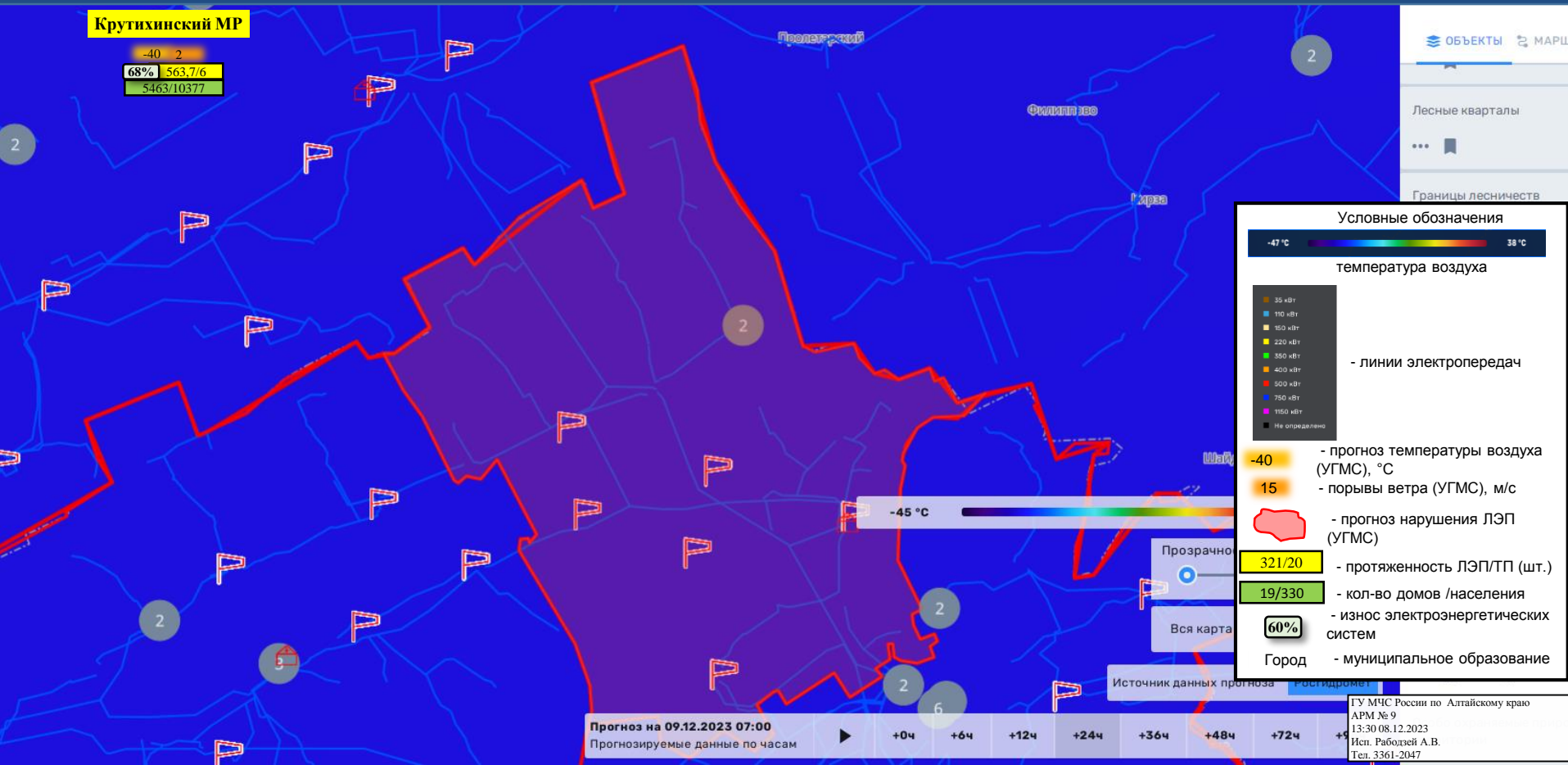


# ИНФОРМАЦИОННЫЕ МАТЕРИАЛЫ ПО ОПАСНЫМ МЕТЕОЯВЛЕНИЯМ НА ТЕРРИТОРИИ КРУТИХИНСКОГО РАЙОНА АЛТАЙСКОГО КРАЯ (РИСК НАРУШЕНИЯ ЭЛЕКТРОСНАБЖЕНИЯ НА 09.12.2023)



Крутихинский МР

-40 2  
68% | 563,7/6  
5463/10377



# ИНФОРМАЦИОННЫЕ МАТЕРИАЛЫ ПО ОПАСНЫМ МЕТЕОЯВЛЕНИЯМ НА ТЕРРИТОРИИ КЫТМАНОВСКОГО РАЙОНА АЛТАЙСКОГО КРАЯ (РИСК НАРУШЕНИЯ ЭЛЕКТРОСНАБЖЕНИЯ НА 09.12.2023)



Кытмановский МР

-40 2  
69% 834/186  
4677/11315

ОБЪЕКТЫ


Лесные кварталы

Границы лесничеств

Условные обозначения



температура воздуха



- линии электропередач

-40 - прогноз температуры воздуха (УГМС), °C

15 - порывы ветра (УГМС), м/с

- прогноз нарушения ЛЭП (УГМС)

321/20 - протяженность ЛЭП/ТП (шт.)

19/330 - кол-во домов /населения

60% - износ электроэнергетических систем

Город - муниципальное образование



Прогноз на 09.12.2023 07:00

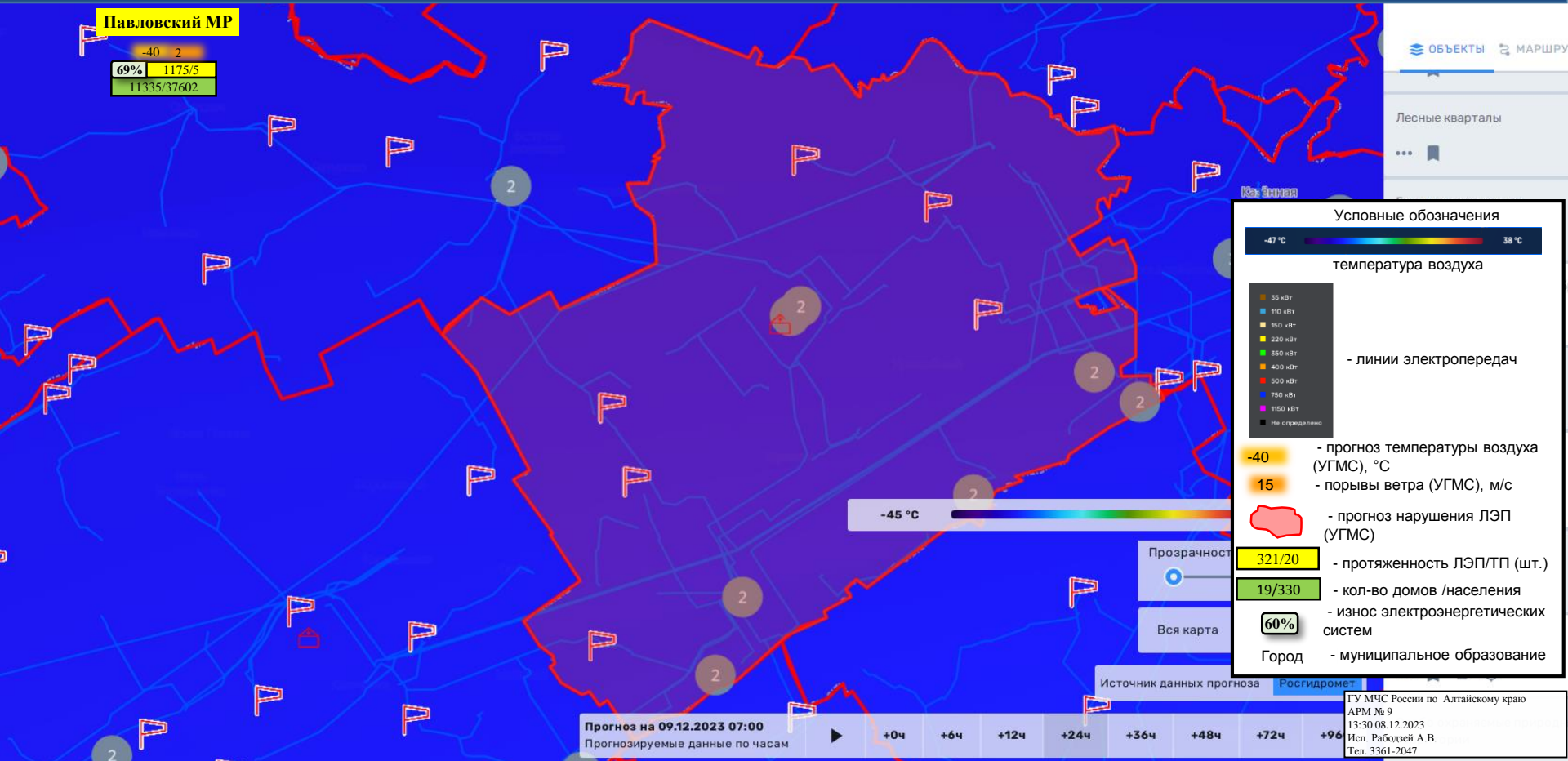
Прогнозируемые данные по часам

+0ч +6ч +12ч +24ч +36ч +48ч +72ч

ГУ МЧС России по Алтайскому краю  
АРМ № 9  
13:30 08.12.2023  
Исп. Рабочей А.В.  
Тел. 3361-2047



# ИНФОРМАЦИОННЫЕ МАТЕРИАЛЫ ПО ОПАСНЫМ МЕТЕОЯВЛЕНИЯМ НА ТЕРРИТОРИИ ПАВЛОВСКОГО РАЙОНА АЛТАЙСКОГО КРАЯ (РИСК НАРУШЕНИЯ ЭЛЕКТРОСНАБЖЕНИЯ НА 09.12.2023)



# ИНФОРМАЦИОННЫЕ МАТЕРИАЛЫ ПО ОПАСНЫМ МЕТЕОЯВЛЕНИЯМ НА ТЕРРИТОРИИ ПАНКРУШИХИНСКОГО РАЙОНА АЛТАЙСКОГО КРАЯ (РИСК НАРУШЕНИЯ ЭЛЕКТРОСНАБЖЕНИЯ НА 09.12.2023)



Панкрушихинский МР

-40 2  
69% 880/17  
4093/10990

ОБЪЕКТЫ МАРШР  
Лесные кварталы

Условные обозначения

-47 °C ————— 38 °C  
температура воздуха

- 35 кВт
- 110 кВт
- 150 кВт
- 220 кВт
- 350 кВт
- 400 кВт
- 500 кВт
- 750 кВт
- 1150 кВт
- Не определено

- линии электропередач

- 40 - прогноз температуры воздуха (УГМС), °C
- 15 - порывы ветра (УГМС), м/с
- прогноз нарушения ЛЭП (УГМС)
- 321/20 - протяженность ЛЭП/ТП (шт.)
- 19/330 - кол-во домов /населения
- 60% - износ электроэнергетических систем
- Город - муниципальное образование

-45 °C

Прозрачно

Вся карта

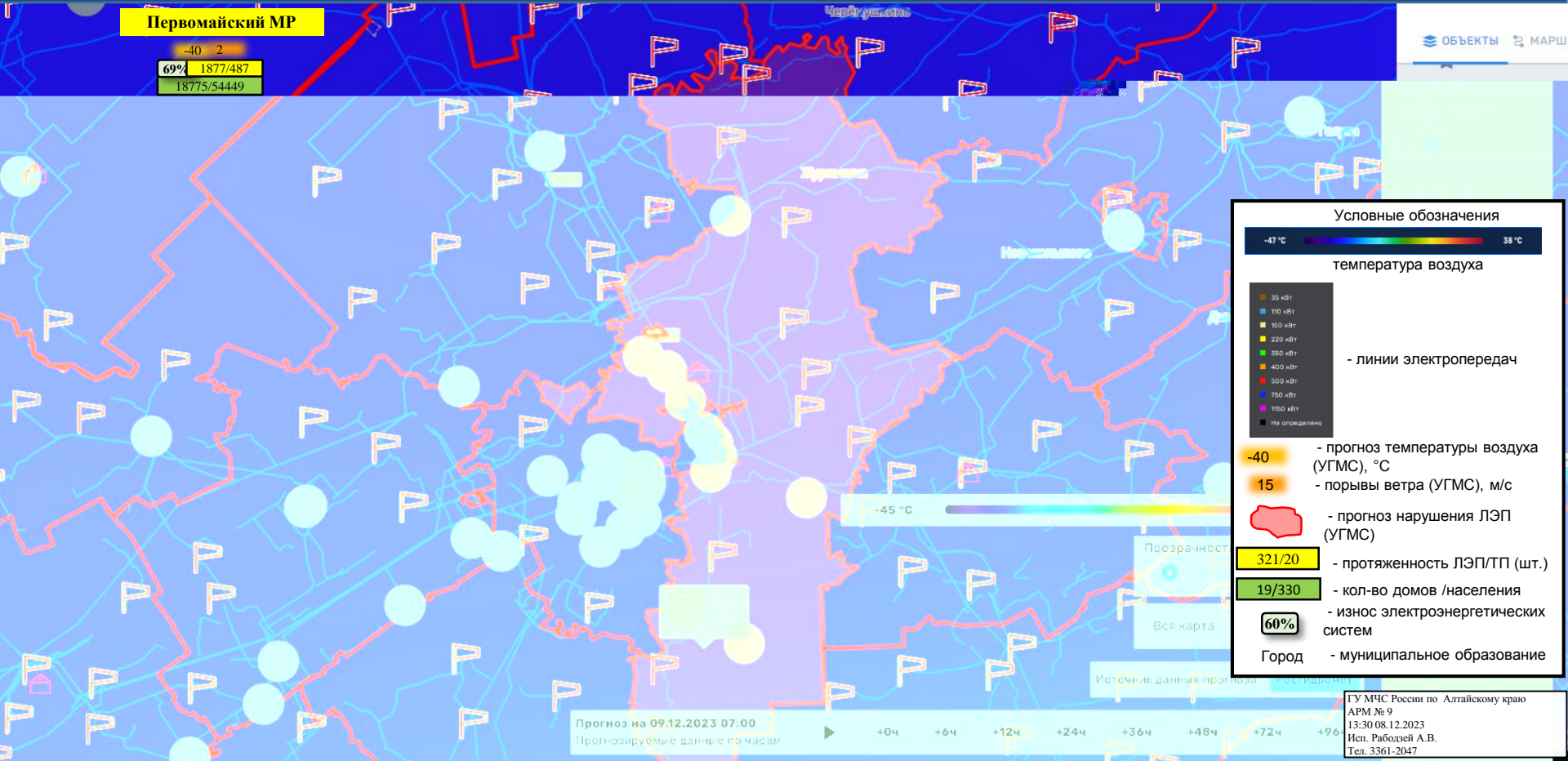
Источник данных прогноза Росгидромет

Прогноз на 09.12.2023 07:00  
Прогнозируемые данные по часам

+0ч +6ч +12ч +24ч +36ч +48ч +72ч +96ч

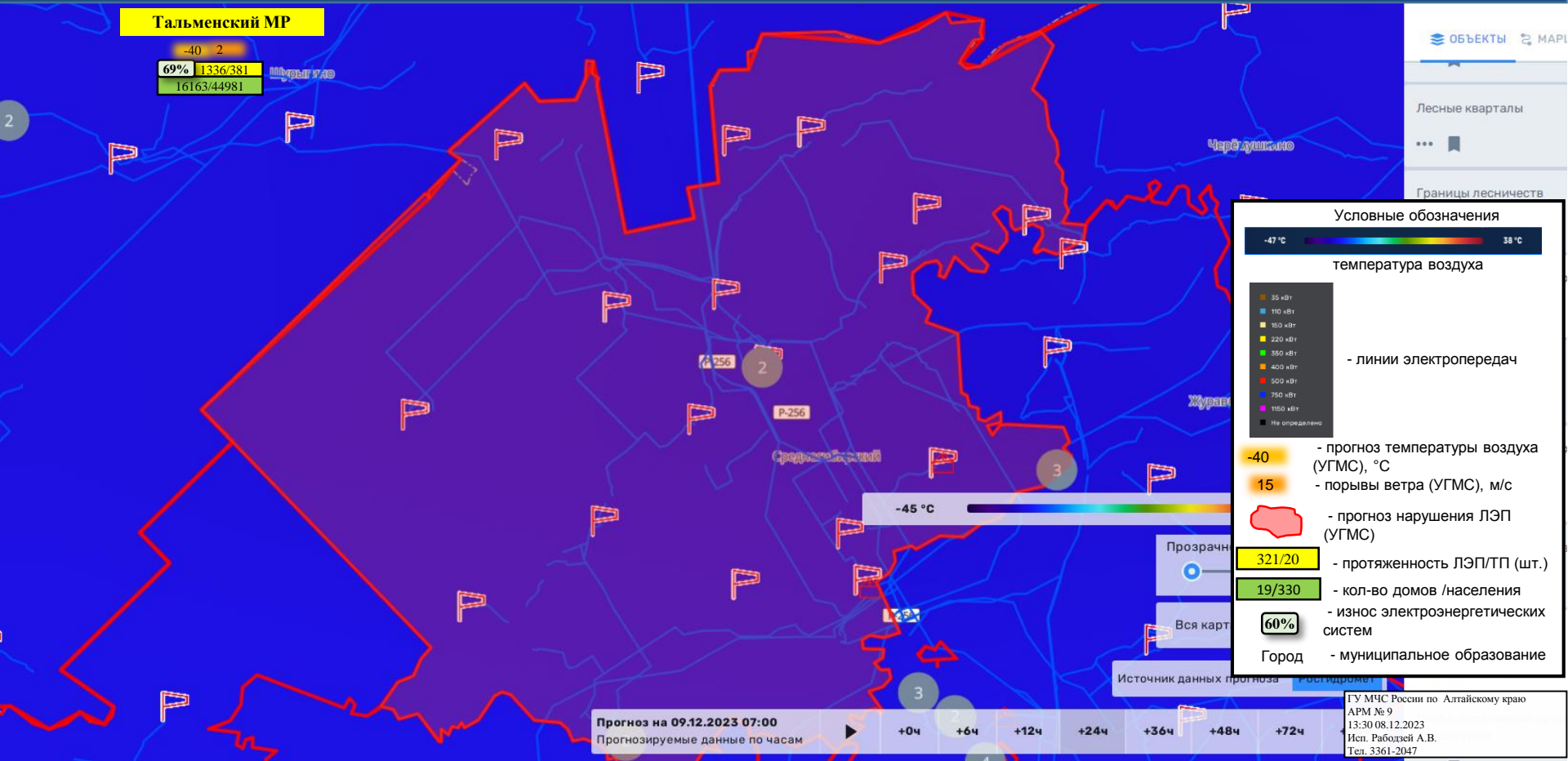
ГУ МЧС России по Алтайскому краю  
АРМ № 9  
13:30 08.12.2023  
Исп. Раболов А.В.  
Тел. 3361-2047

# ИНФОРМАЦИОННЫЕ МАТЕРИАЛЫ ПО ОПАСНЫМ МЕТЕОЯВЛЕНИЯМ НА ТЕРРИТОРИИ ПЕРВОМАЙСКОГО РАЙОНА АЛТАЙСКОГО КРАЯ (РИСК НАРУШЕНИЯ ЭЛЕКТРОСНАБЖЕНИЯ НА 09.12.2023)





# ИНФОРМАЦИОННЫЕ МАТЕРИАЛЫ ПО ОПАСНЫМ МЕТЕОЯВЛЕНИЯМ НА ТЕРРИТОРИИ ТАЛЬМЕНСКОГО РАЙОНА АЛТАЙСКОГО КРАЯ (РИСК НАРУШЕНИЯ ЭЛЕКТРОСНАБЖЕНИЯ НА 09.12.2023)



**Тальменский МР**

-40 2  
**69%** 1336/381  
 16163/44981

**Условные обозначения**

-47 °C ————— 38 °C  
 температура воздуха

- 35 кВт
- 110 кВт
- 150 кВт
- 220 кВт
- 350 кВт
- 400 кВт
- 500 кВт
- 750 кВт
- 1150 кВт
- Не определено

- линии электропередач

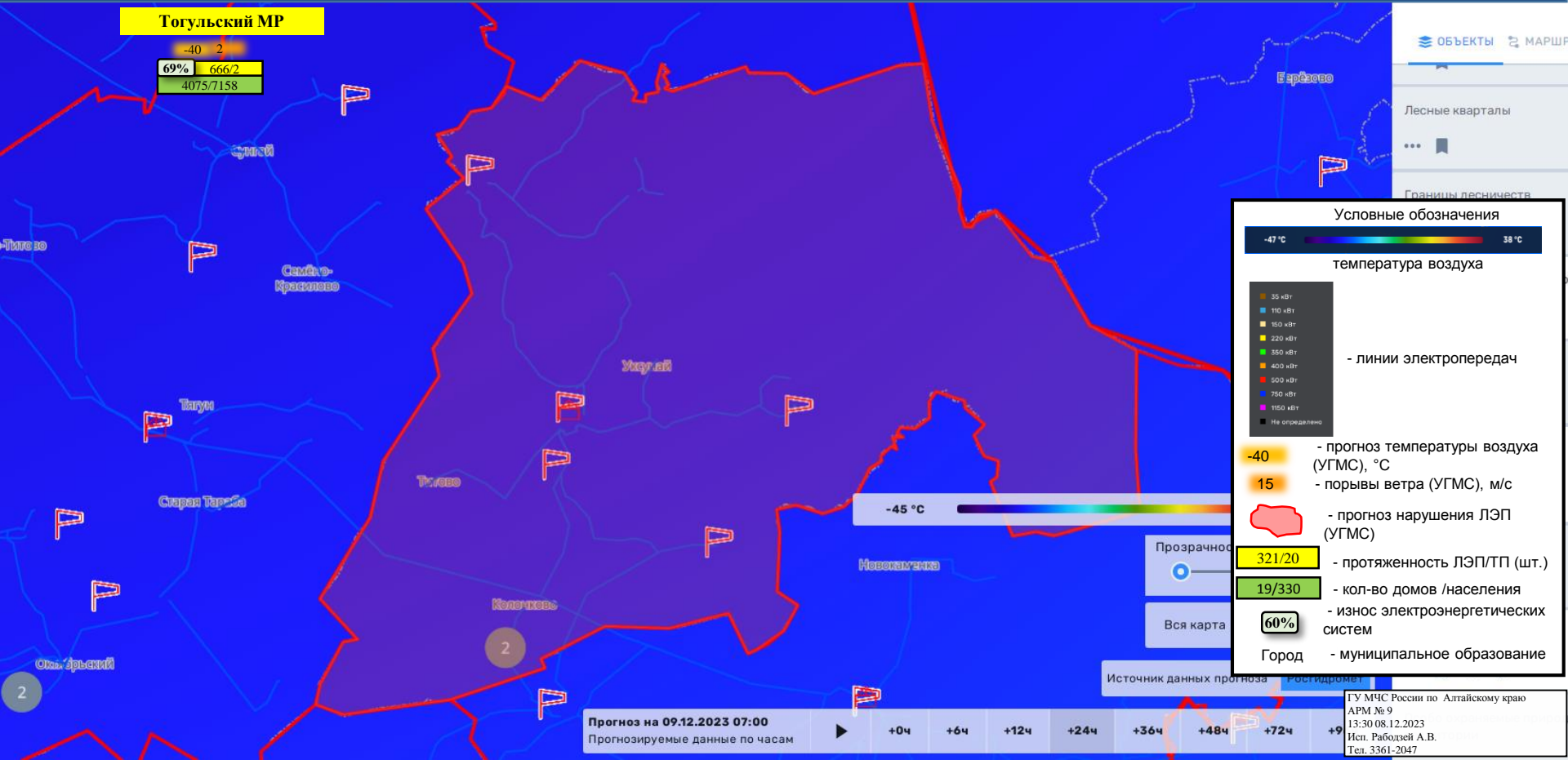
- 40 - прогноз температуры воздуха (УГМС), °C
- 15 - порывы ветра (УГМС), м/с
- прогноз нарушения ЛЭП (УГМС)
- 321/20 - протяженность ЛЭП/ТП (шт.)
- 19/330 - кол-во домов /населения
- 60% - износ электроэнергетических систем
- Город - муниципальное образование

**Прогноз на 09.12.2023 07:00**  
 Прогнозируемые данные по часам

+0ч	+6ч	+12ч	+24ч	+36ч	+48ч	+72ч
-----	-----	------	------	------	------	------

ГУ МЧС России по Алтайскому краю  
 АРМ № 9  
 13:30 08.12.2023  
 Исп. Раболов А.В.  
 Тел. 3361-2047

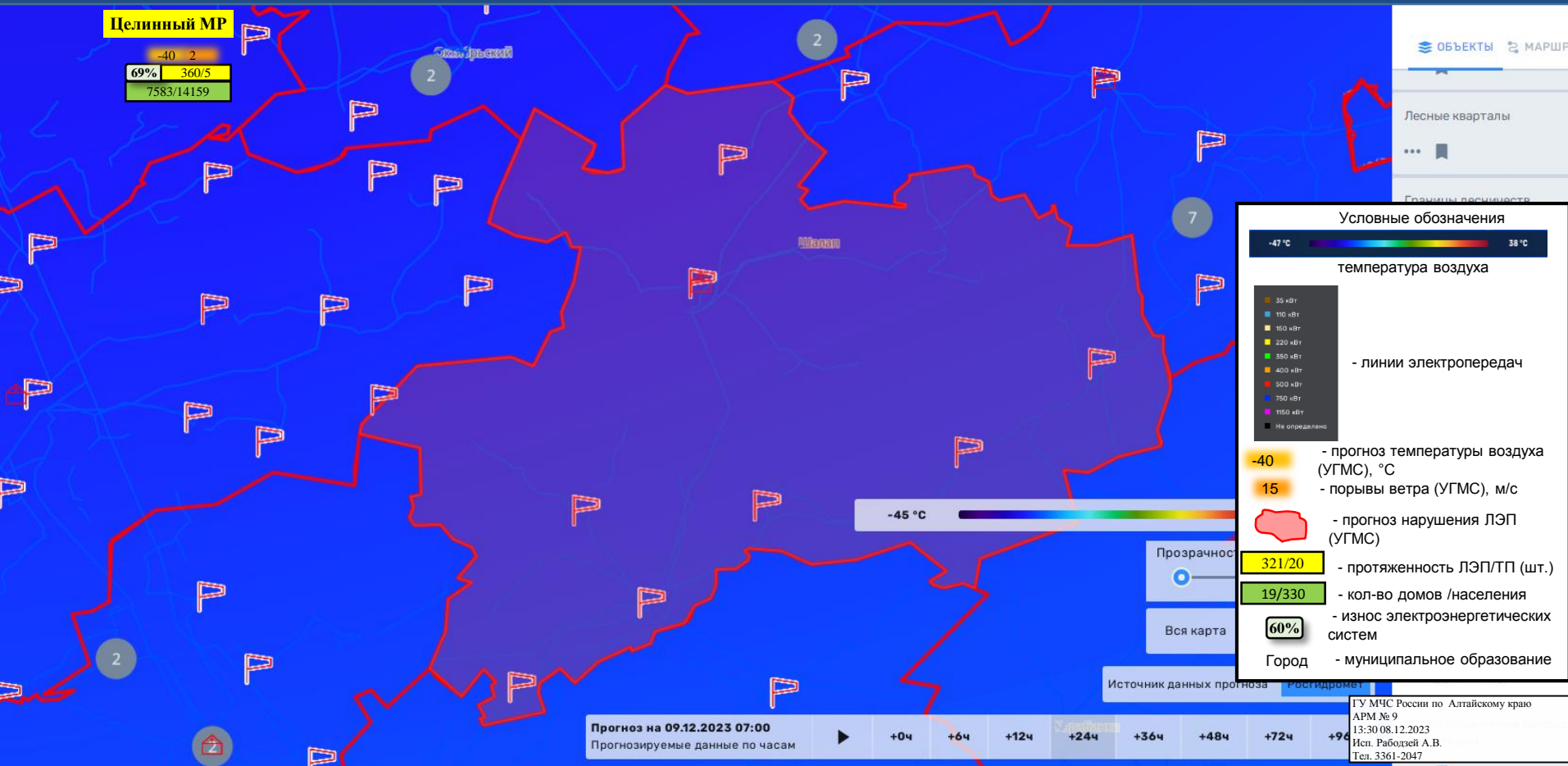
# ИНФОРМАЦИОННЫЕ МАТЕРИАЛЫ ПО ОПАСНЫМ МЕТЕОЯВЛЕНИЯМ НА ТЕРРИТОРИИ ТОГУЛЬСКОГО РАЙОНА АЛТАЙСКОГО КРАЯ (РИСК НАРУШЕНИЯ ЭЛЕКТРОСНАБЖЕНИЯ НА 09.12.2023)







# ИНФОРМАЦИОННЫЕ МАТЕРИАЛЫ ПО ОПАСНЫМ МЕТЕОЯВЛЕНИЯМ НА ТЕРРИТОРИИ ЦЕЛИННОГО РАЙОНА АЛТАЙСКОГО КРАЯ (РИСК НАРУШЕНИЯ ЭЛЕКТРОСНАБЖЕНИЯ НА 09.12.2023)





# ИНФОРМАЦИОННЫЕ МАТЕРИАЛЫ ПО РИСКУ НАРУШЕНИЯ ТРАНСПОРТНОГО СООБЩЕНИЯ, СВЯЗАННЫХ С ОПАСНЫМИ МЕТЕОЯВЛЕНИЯМИ В КОСИХИНСКОМ РАЙОНЕ АЛТАЙСКОГО КРАЯ (НА 09.12.2023)



Опасные участки на автомобильных дорогах (Росавтодор) <span style="float: right;">- X</span>	
<b>P-256 Чуйский тракт (0-428)</b>	
Координаты (Ш, Д)	53.4419 84.1700 53°26'30"N 84°10'11"E
Дата внесения информации	20 ноября 2020 01:20
Название участка	P-256 Чуйский тракт (0-428)
Тип риска	ff5f4ff1-222e-4fa0-9b6f-e7f5f3553c6a
Тип опасного участка	участки дорог в зоне опасных объектов
Название дороги	«Чуйский тракт» Новосибирск - Барнаул - Горно-Алтайск - граница с Монголией
Код дороги	P-256
Начало опасного участка (км)	0
Конец опасного участка (км)	428
Регион	Алтайский край
Ответственная организация	ФКУ Упрдор «Алтай»



Речные порты

...

**Условные обозначения**

-47°C 38°C

температура воздуха

- Участок автодороги с повышенным риском возникновения ДТП, нарушением движения
- Объездная дорога
- Населенный пункт

**Отрезанные н.п.:** нет  
**Объездная дорога:** нет

Прогноз на 09.12.2023 07:00

Прогнозируемые данные по часам

+0ч +6ч +12ч +24ч +36ч +48ч +72ч +96ч

Источник данных прогноза

ГУ МЧС России по Алтайскому краю  
АРМ № 9  
13:30 08.12.2023  
Исп. Раболов А.В.  
Тел. 3361-2047